

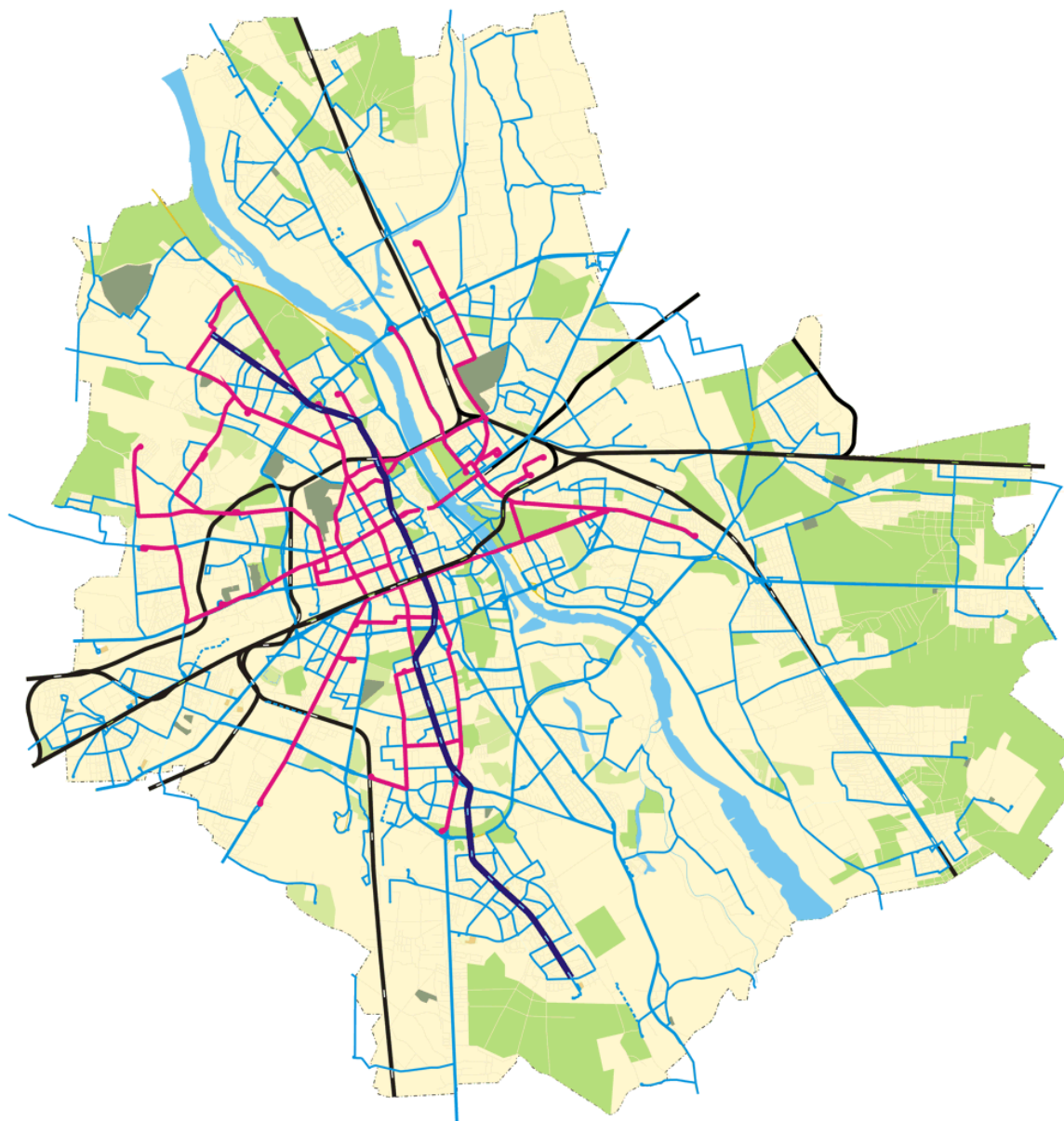


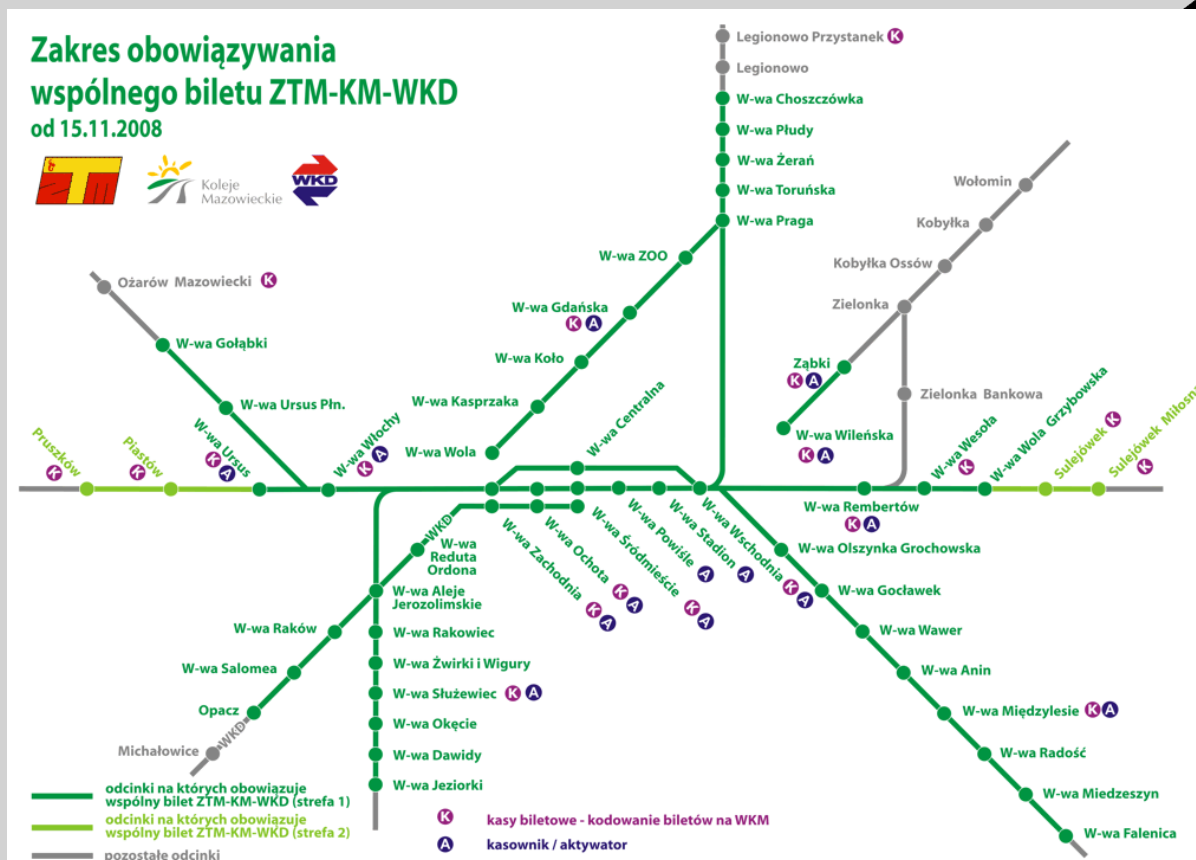
*Konferencja  
Naukowo – Techniczna  
Miasto i Transport 2008  
Bezpieczny System  
Transportowy*

# „Aspekt bezpieczeństwa w zarządzaniu transportem zbiorowym”

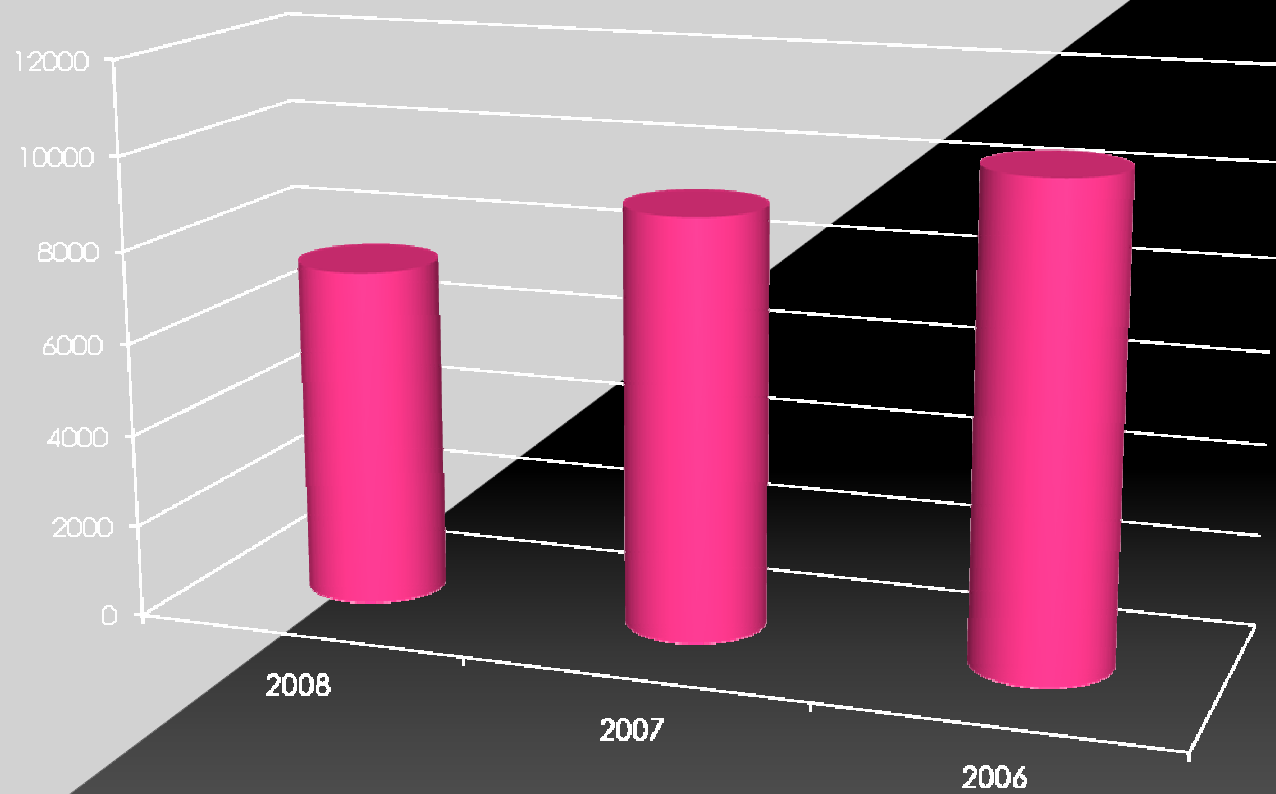


## Schemat komunikacji zbiorowej m. st. Warszawy

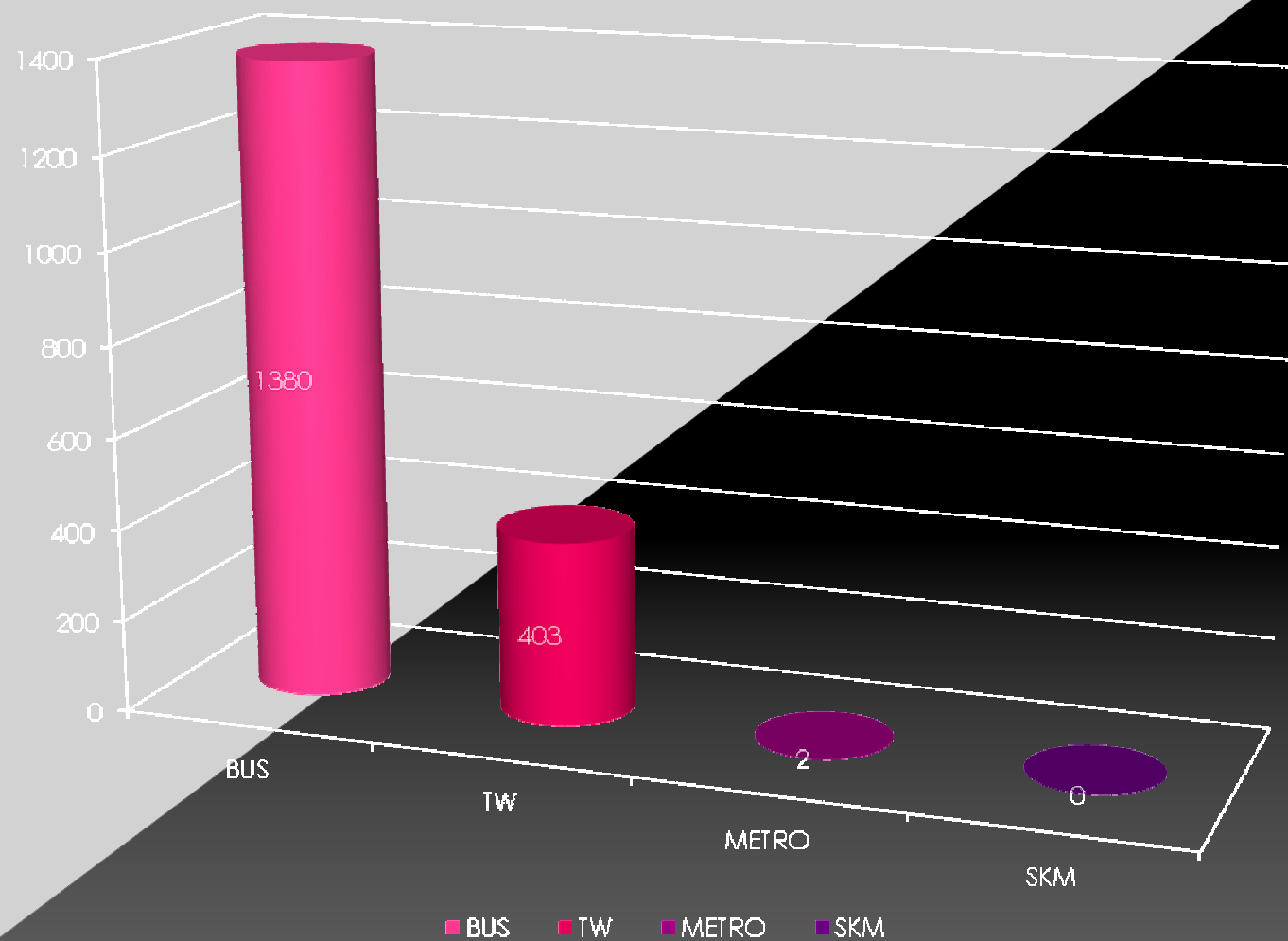




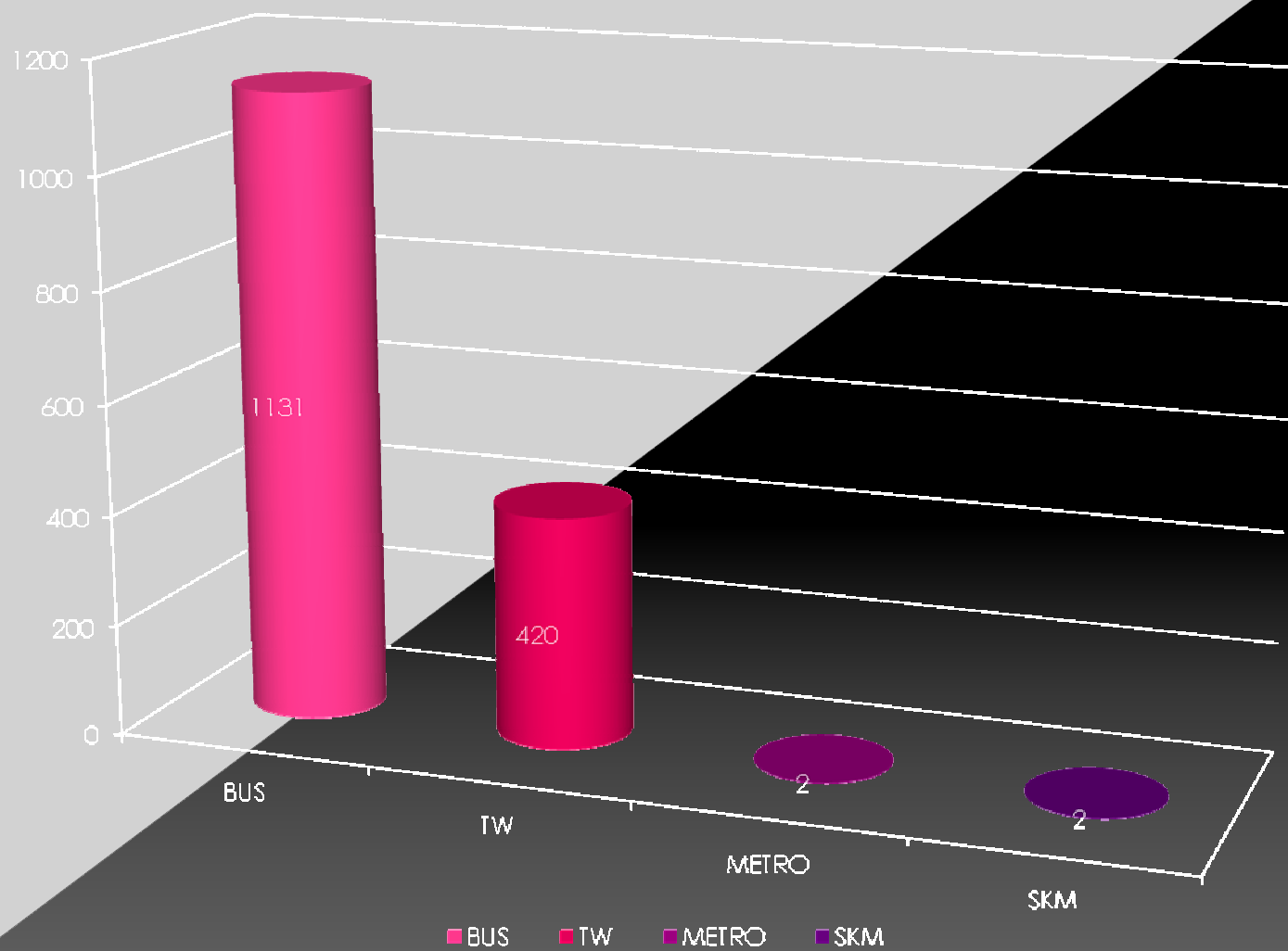
## Zdarzenia dotyczące dewastacji infrastruktury przystankowej w latach 2006 – 2008



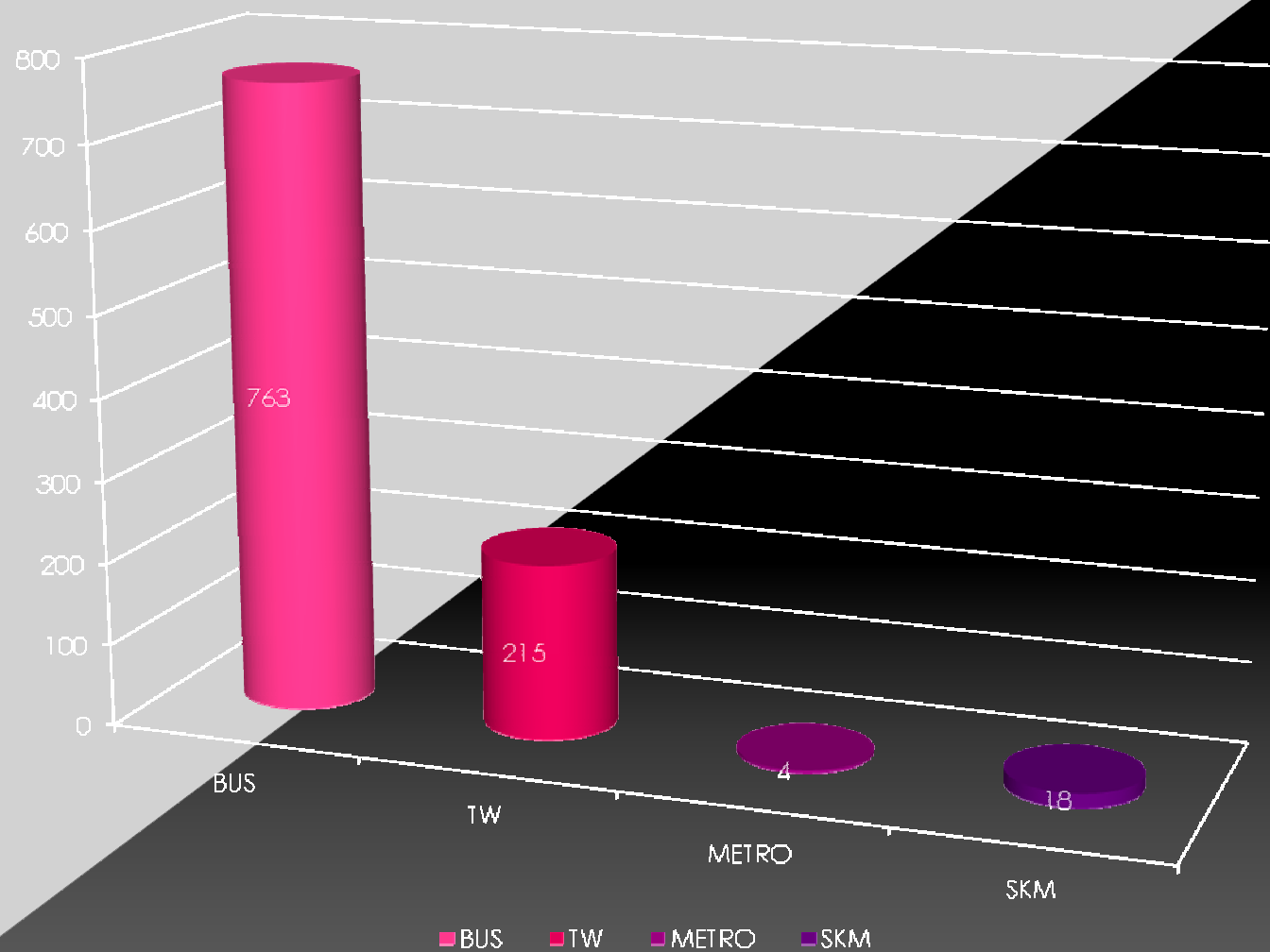
## Zdarzenia w taborze 2006 r.

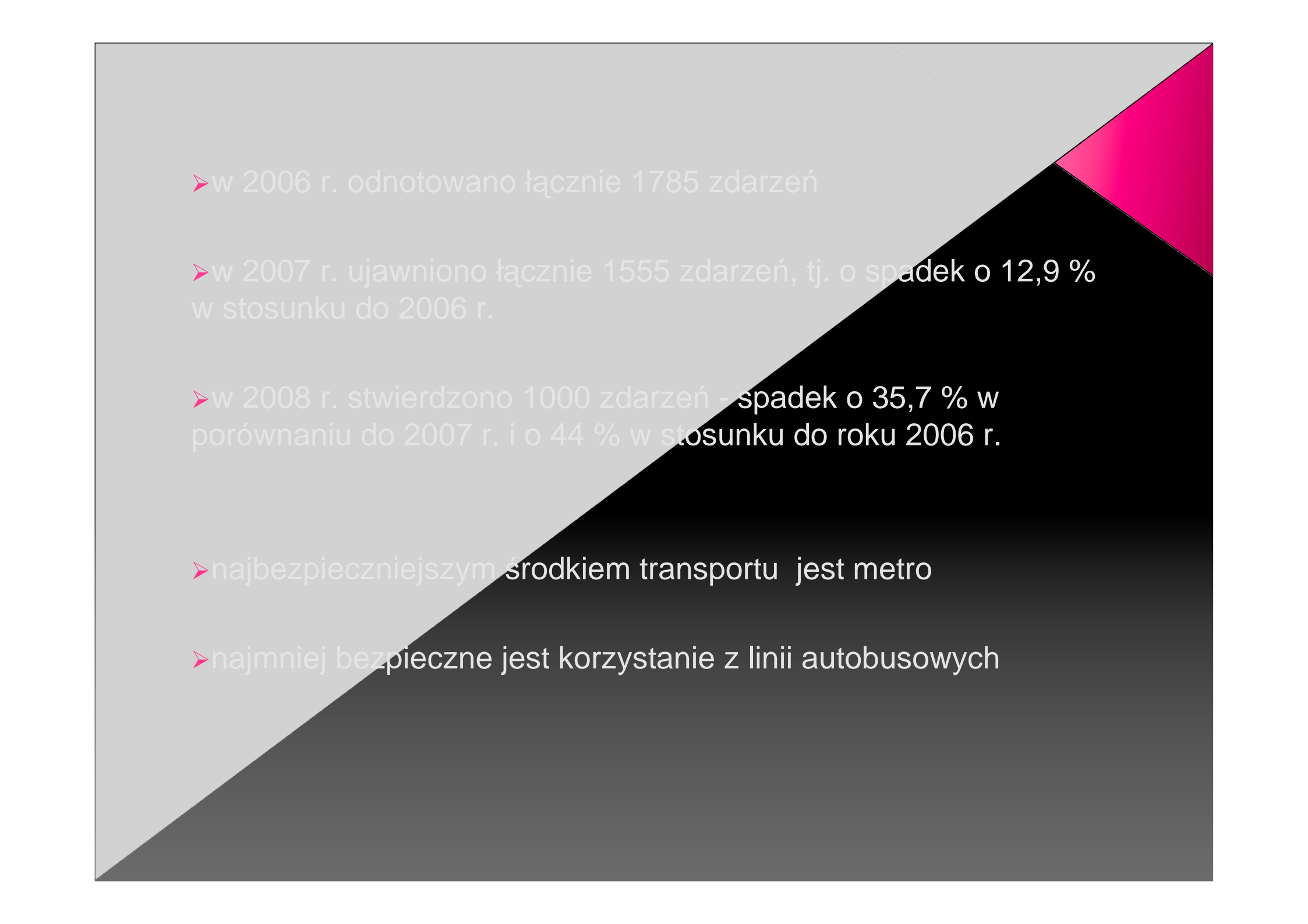


## Zdarzenia w taborze w 2007 r.

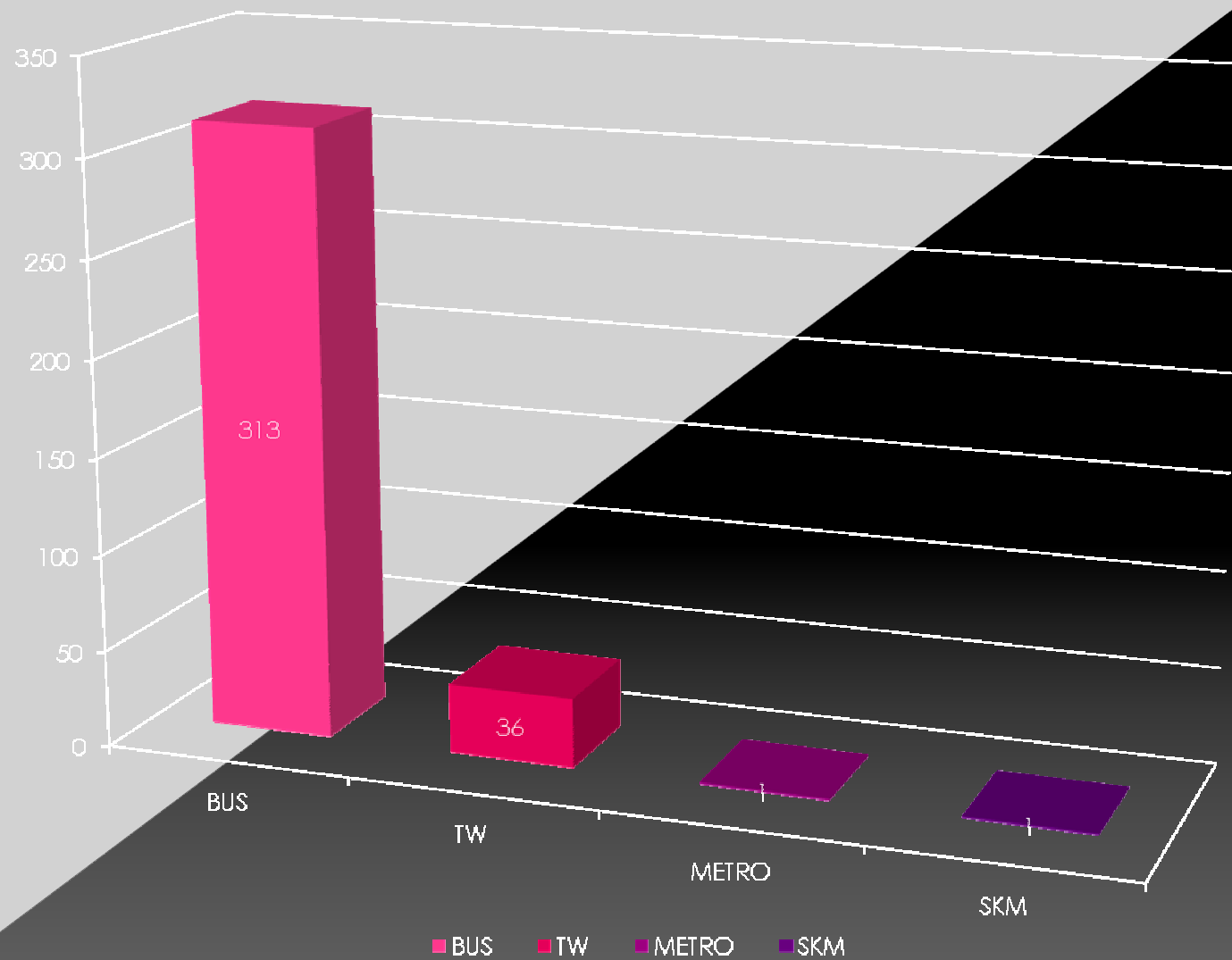


## Zdarzenia w taborze 2008 r.

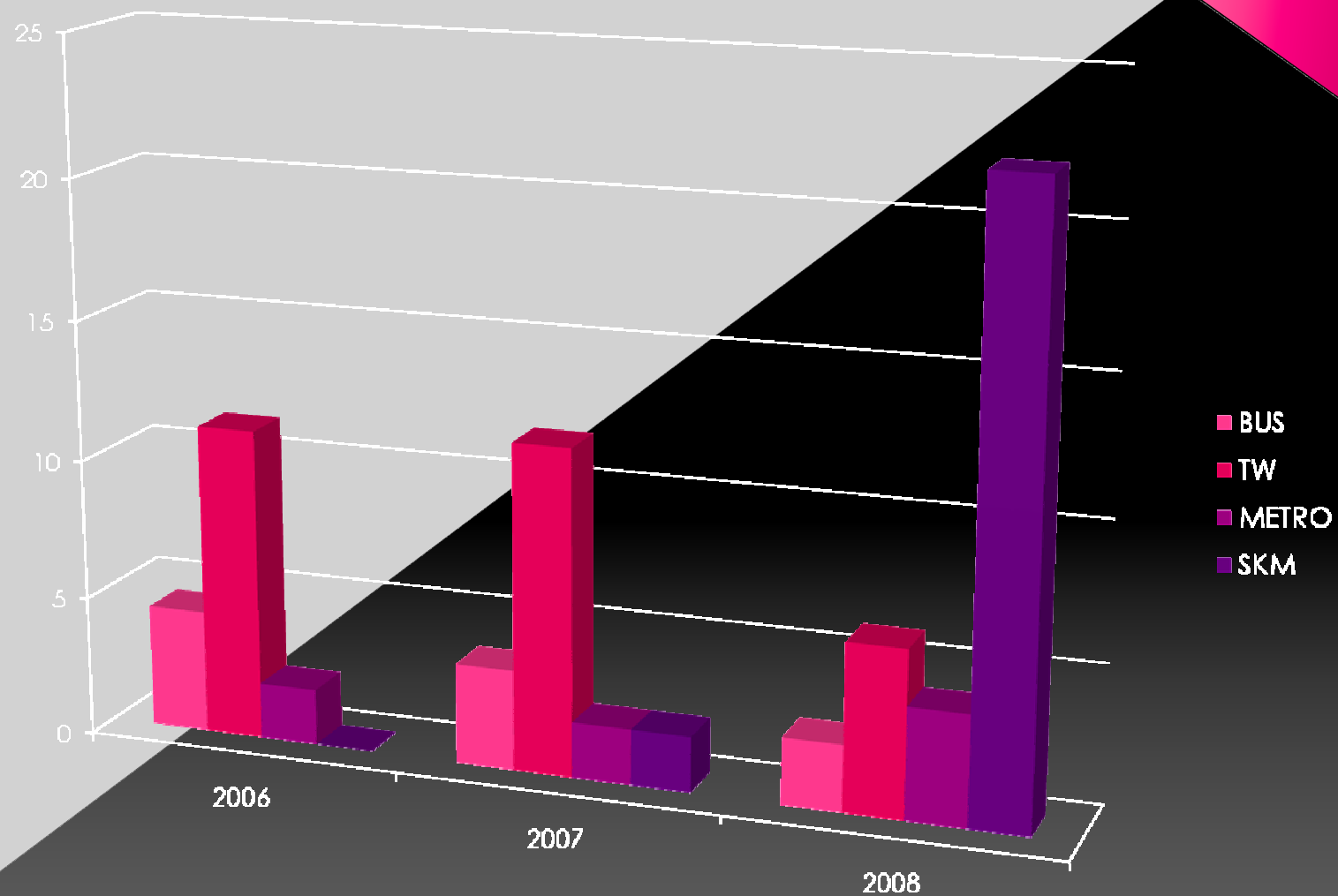


- 
- w 2006 r. odnotowano łącznie 1785 zdarzeń
  - w 2007 r. ujawniono łącznie 1555 zdarzeń, tj. o spadek o 12,9 % w stosunku do 2006 r.
  - w 2008 r. stwierdzono 1000 zdarzeń - spadek o 35,7 % w porównaniu do 2007 r. i o 44 % w stosunku do roku 2006 r.
  - najbezpieczniejszym środkiem transportu jest metro
  - najmniej bezpieczne jest korzystanie z linii autobusowych

## LINIE KOMUNIKACJI MIEJSKIEJ



## Iloraz liczby zdarzeń do liczby linii komunikacyjnych



## BUSPASY

1	Ul. Sobieskiego	Gierymskiego - Idzikowskiego	1 100 m
2	Ul. Sobieskiego	Idzikowskiego – Chełmska	1 100 m
3	Al. Niepodległości	Batorego – Trasa Łazienkowska	570 m
4	Ul. Belwederska	Grottgera – Dolna	300 m
5	Trasa Łazienkowska j. pld.	---	1 600 m
6	Trasa Łazienkowska j. pn.	---	200 m
7	Al. Jerozolimskie	Most Poniatowskiego – Nowy Świat	1 000 m
8	Al. Jerozolimskie	Żelazna – Pl. Zawiszy	225 m
9	Ul. Grójecka	Wawelska – Pl. Zawiszy	870 m
10	Ul. Marszałkowska	Królewska – Świętokrzyska	300 m
11	Ul. Marszałkowska	Widok – Świętokrzyska	500 m
12	Pl. Bankowy	---	290 m
13	Ul. Kasprzaka	Bryłowska – Towarowa	880 m
14	Al. Solidarności	Szwedzka – Targowa	850 m
15	Ul. Modlińska	Światowida – EC Żerań	3 500 m
16*	Al. Solidarności	Dw. Wileński – Pl. Bankowy	2 400 m

**Łącznie: 15 685 m**



**Parkuj*i*Jedź**

The background is an abstract composition of geometric shapes. A large, light gray trapezoid occupies the upper left portion. A black triangle is positioned in the lower right, with its hypotenuse running diagonally from the bottom left towards the top right. A small, vibrant magenta triangle is located in the top right corner, partially overlapping the black triangle. The word "DZIĘKUJĘ" is centered horizontally across the middle of the image, spanning across the gray and black areas.

DZIĘKUJĘ